



Courmayeur Mont Blanc Funivie S.p.A.
Strada Dolonne - La Vilette, 1b - 11013 Courmayeur (AO)


**AMMODERNAMENTO DELLE LINEE FUNIVIARIE
"PLAN CHECROUIT - COLLE CHECROUIT" E
"PLAN CHECROUIT - MAISON VIEILLE"
CON LA REALIZZAZIONE DI CABINOVIE A 10 POSTI**

PROGETTO DI FATTIBILITA' TECNICO ECONOMICA

Settore:	PROGETTAZIONE GENERALE	Scala: 1:500
Titolo:	CABINOVIA MAISON VIEILLE PLANIMETRIE GENERALI DI PROGETTO SEZIONI STAZIONI DI VALLE	Codice elaborato: KC_2301_G_D110_00

PROGETTAZIONE DELL'OPERA	TIMBRO E FIRMA
Courmayeur Mont Blanc Funivie Ing. Carlo Fuselli	

Rev.	Oggetto	Eseguito	Verificato/Approvato	Data
00	1 ^a emissione	MB	-	Febbraio 2024
01				
02				
03				
04				
05				

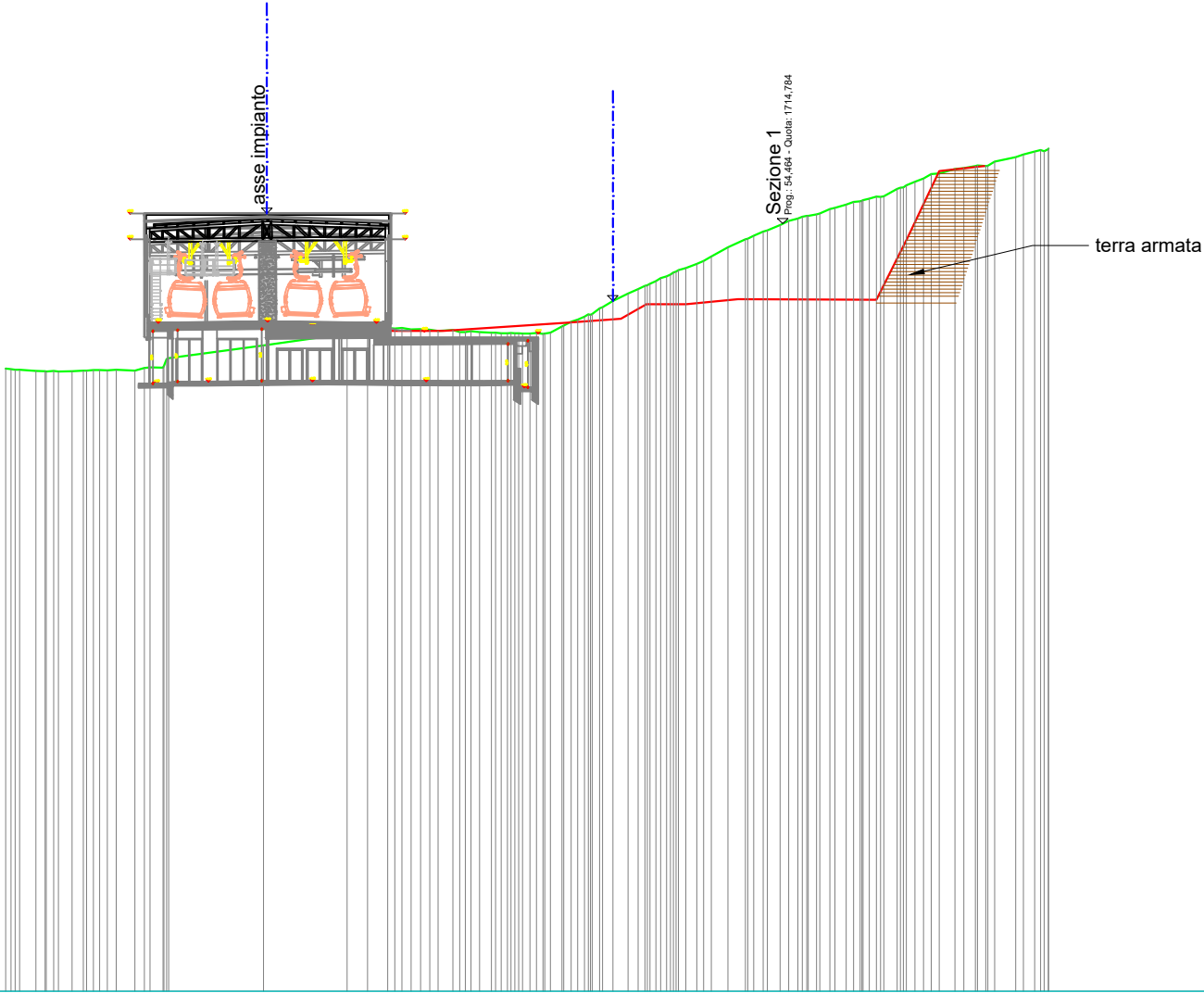


RIFERIMENTO PUNTO DI INCROCIO
ASSI IMPIANTI SU PLANIMETRIA 55.6
0.00

SCALA 1:500

QT.RIF. 1665,000

QUOTE TERRENO	DIST.PARZIALI TERRENO	QUOTE PROGETTO	DIST.PARZIALI PROGETTO	PENDENZE DI PROGETTO
1732,10				
1731,74	2,00			
1730,99	2,00			
1730,75	2,00			
1730,34	2,00			
1729,95	2,00			
1729,50	2,00			
1729,12	2,00			
1728,53	2,00			
1728,33	2,00			
1728,01	2,00	1728,04		-0,36
1727,41	2,00	1727,56		-0,27
1726,93	2,00	1726,93		-0,37
1726,51	2,00	1726,51		-0,53
1726,46	2,00	1725,76		-0,53
1726,07	2,00			-0,53
1725,79	2,00			-0,53
1725,40	2,00			-0,53
1724,50	2,00			-0,53
1724,32	2,00			-0,53
1723,90	2,00			-0,53
1723,17	2,00	1720,27		-0,53
1722,34	2,00			-0,53
1721,94	2,00			-0,53
1721,50	2,00			-0,53
1720,71	2,00			-0,53
1720,06	2,00			-0,53
1719,50	2,00			-0,53
1719,05	2,00			-0,53
1718,56	2,00			-0,53
1718,07	2,00			-0,53
1717,55	2,00			-0,53
1716,96	2,00			-0,52
1716,27	2,00	1710,60		-0,26
1715,88	2,00			-0,26
1715,33	2,00	1709,88		-0,26
1714,83	2,00			-0,26
1714,26	2,00			-0,26
1713,78	2,00			-0,18
1713,16	2,00	1708,38		-0,17
1712,46	2,00			-0,17
1711,68	2,00	1707,80		-0,17
1711,19	2,00			-0,17
1710,59	2,00			-0,17
1710,14	2,00			-0,17
1709,53	2,00			-0,17
1708,96	2,00	1706,59		
1708,54	2,00			
1707,94	2,00			
1707,63	2,00			
1707,32	2,00			
1706,94	2,00			
1706,22	2,00			
1705,80	2,00			
1705,21	2,00			
1704,77	2,00			
1704,19	2,00			
1703,71	2,00			
1703,15	2,00			
1702,93	2,00			
1702,82	2,00			
1702,80	2,00			
1702,75	2,00			
1702,69	2,00			
1702,75	2,00			
1702,77	2,00	1703,00		0,00
1702,74	2,00			0,00
1702,76	2,00			0,00
1702,73	2,00			0,00
1702,67	2,00			0,00
1702,76	2,00			0,00
1702,67	2,00			0,00
1702,87	2,00			0,00
1702,78	2,00			0,00
1702,78	2,00			0,00
1702,89	2,00			0,00
1702,83	2,00	1703,00		-0,06
1702,87	2,00	1702,78		-0,08
1702,74	2,00	1702,71		0,00
1702,74	2,00	1702,74		0,00
1702,74	2,00	1702,74		0,00
1702,68	2,00	1702,68		-0,03
1702,62	2,00	1702,62		

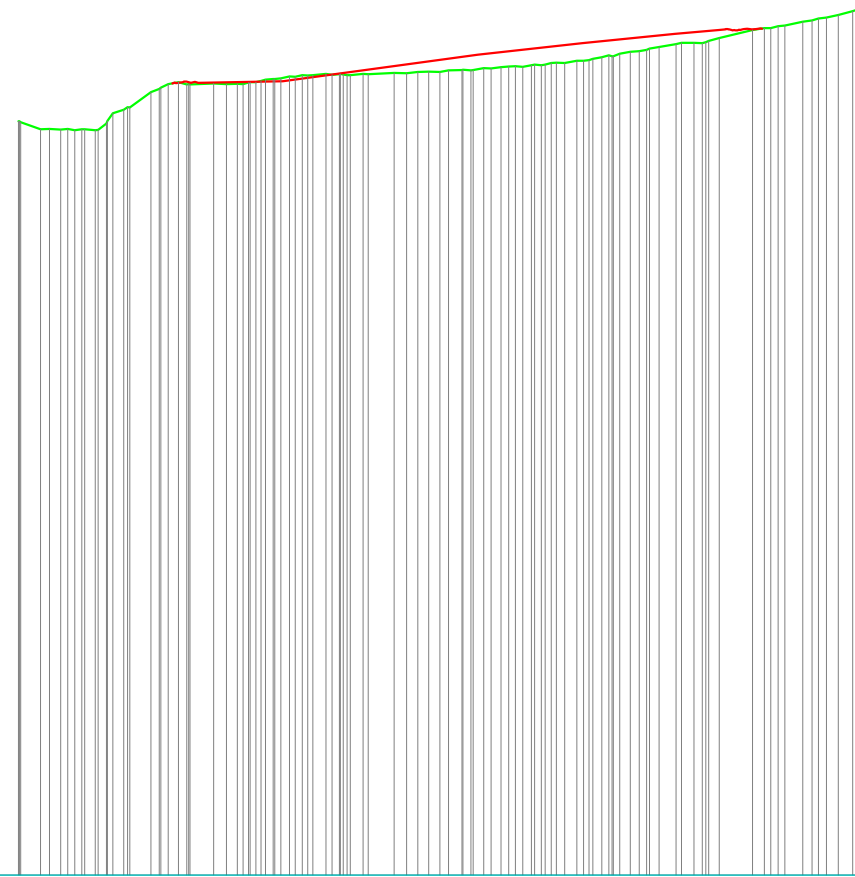


SCALA 1:500

QT.RIF. 1660,000

QUOTE TERRENO	1704,44	1704,27	1704,28	1704,25	1704,34	1704,35	1704,30	1704,51	1705,18		1706,10		1706,93	1707,03	1707,35	1707,24	1707,21	1707,18	1707,12	1707,01	1706,99	1706,94	1707,01	1707,78	1708,27	1709,26	1710,12	1710,68	1711,30	1711,91	1713,10	1713,66	1714,22	1714,98	1715,34	1715,84	1716,34	1716,72	1717,26	1717,79	1718,37	1718,74	1718,89	1719,54	1719,95	1720,15
DIST.PARZIALI TERRENO	2,00	2,00	2,00	2,00	2,00	2,00	2,00	2,00	2,00	2,00	2,00	2,00	2,00	2,00	2,00	2,00	2,00	2,00	2,00	2,00	2,00	2,00	2,00	2,00	2,00	2,00	2,00	2,00	2,00	2,00	2,00	2,00	2,00	2,00	2,00	2,00	2,00	2,00	2,00	2,00	2,00	2,00	2,00	2,00		
QUOTE PROGETTO													1707,14	1707,14	1707,14									1707,71			1707,96	1709,03	1709,03		1709,40			1709,38			1709,36	1713,74	1718,54		1718,90	1718,90				
DIST.PARZIALI PROGETTO													2,00	2,00	2,00								2,00			2,00	2,00	2,00	2,00		2,00			2,00			2,00	2,00	2,00	2,00	2,00	2,00	2,00	2,00		
PENDENZE DI PROGETTO													0,00	0,02	0,06	0,06	0,06	0,06	0,06	0,06	0,06	0,06	0,08	0,09	0,50	0,00	0,07	0,10	0,01	0,00	0,00	0,00	0,00	0,00	0,00	1,80	2,07	0,80								

SCALA 1:500

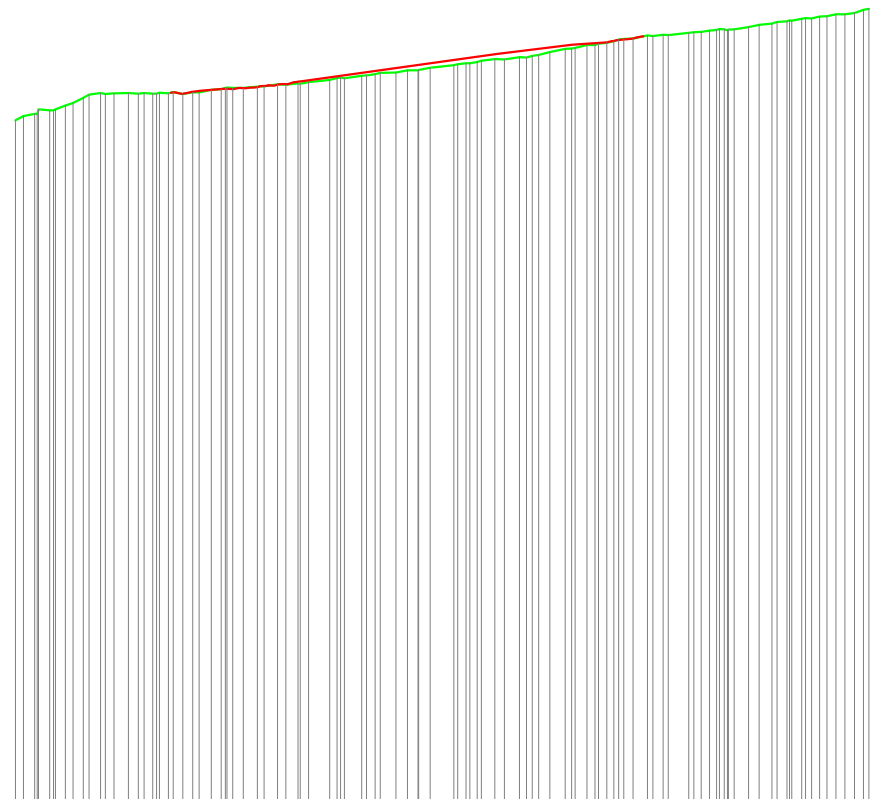


QT.RIF. 1650,000

QUOTE TERRENO	1699,83 1699,30 1699,28 1699,31 1699,70 1700,77 1701,77 1702,41 1702,34 1702,32 1702,50 1702,69 1702,90 1702,98 1702,88 1702,95 1703,04 1703,09 1703,11 1703,22 1703,36 1703,46 1703,55 1703,69 1703,84 1704,08 1704,44 1704,63 1704,95 1705,01 1705,35 1705,87 1706,13 1706,42 1706,71 1707,11 1707,41
DIST.PARZIALI TERRENO	2,00 2,00
QUOTE PROGETTO	1702,34 1702,45 1702,38 1702,48 1704,25 1705,00 1705,61 1705,86 1705,88 1705,97 1705,97
DIST.PARZIALI PROGETTO	 2,00
PENDENZE DI PROGETTO	 0,02 0,02 0,05 0,14 0,14 0,14 0,14 0,14 0,14 0,14 0,14 0,11 0,11 0,11 0,10 0,10 0,10 0,09 0,05

SCALA 1:500

QT.RIF. 1655,000



QUOTE TERRENO	1700,01 1700,44 1700,73 1701,49 1701,76 1701,82 1701,76 1701,87 1701,85 1702,07 1702,16 1702,26 1702,36 1702,53 1702,67 1702,96 1703,17 1703,32 1703,65 1703,87 1704,03 1704,16 1704,52 1704,76 1705,00 1705,34 1705,62 1705,64 1705,79 1705,94 1706,02 1706,32 1706,56 1706,74 1707,01 1707,31 1707,39
DIST.PARZIALI TERRENO	2,00 2,00
QUOTE PROGETTO	1701,83 1701,90 1702,08 1702,14 1702,28 1702,40 1702,60 1704,39 1705,00 1705,15 1705,37 1705,55
DIST.PARZIALI PROGETTO	2,00 2,00
PENDENZE DI PROGETTO	0,08 0,06 0,10 0,17 0,14 0,14 0,14 0,14 0,14 0,14 0,12 0,12 0,09 0,13